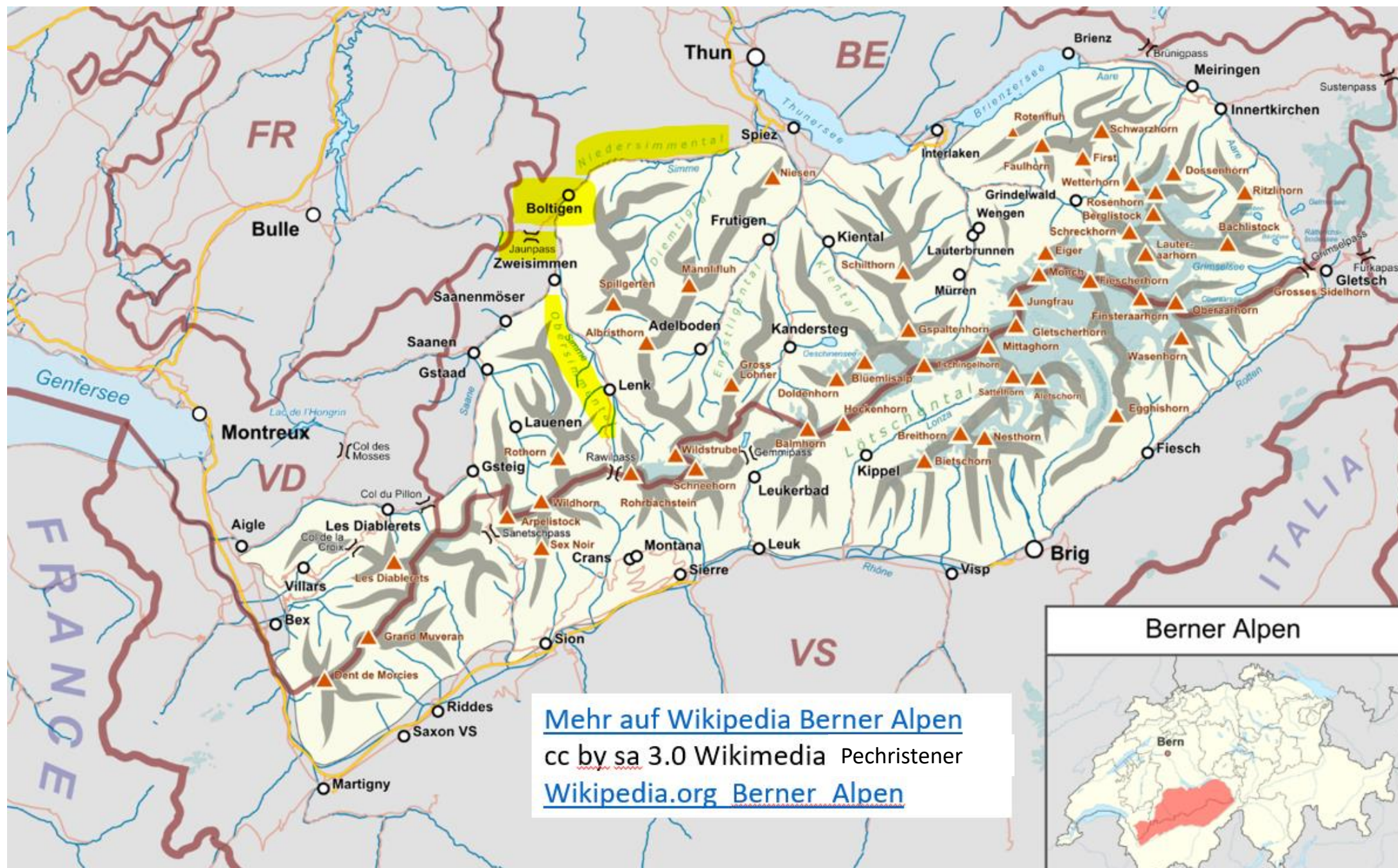


Karte Berner Oberland Region Simmental – Thunersee bis Lenk



[Mehr auf Wikipedia Berner Alpen](#)
cc by sa 3.0 Wikimedia Pechristener
[Wikipedia.org Berner Alpen](https://de.wikipedia.org/wiki/Berner_Alpen)



Suchen

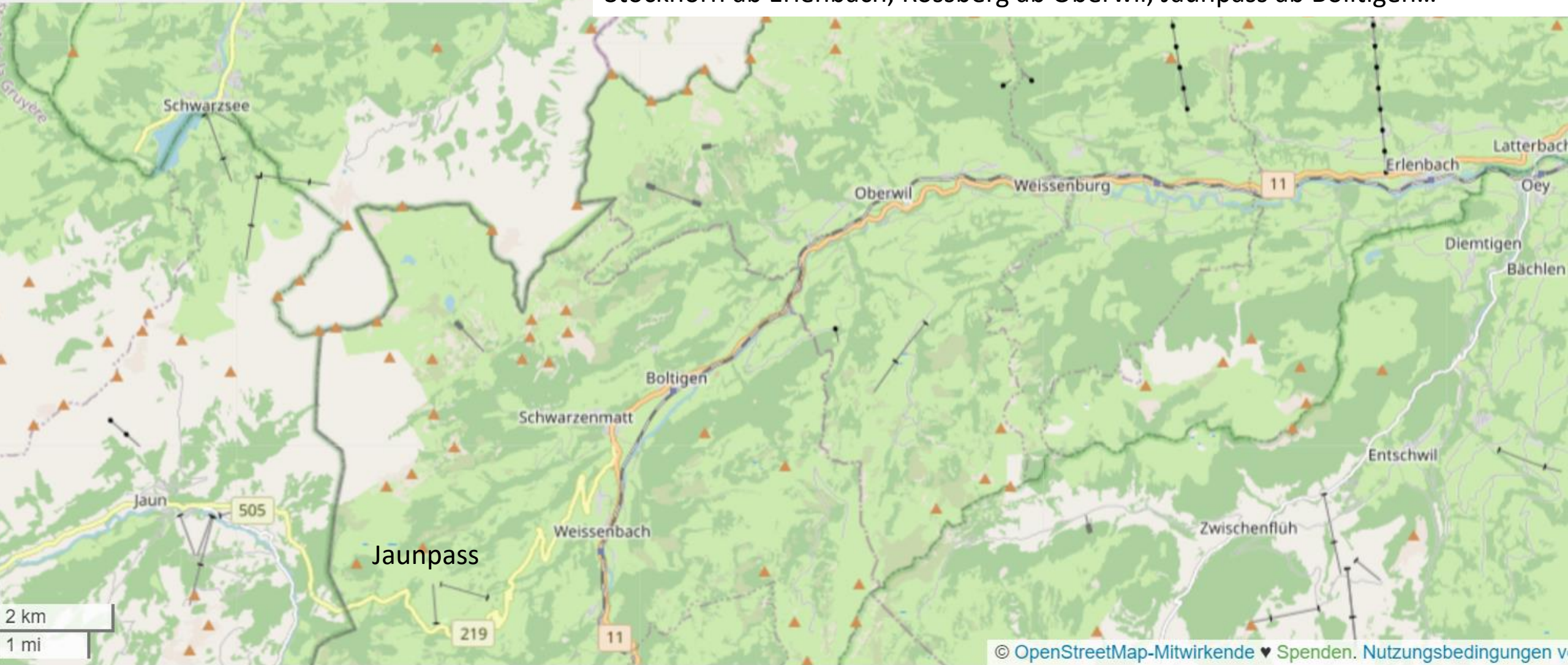
Wo ist dies?

Los



Nieder Simmental

Stockhorn ab Erlenbach, Rossberg ab Oberwil, Jaunpass ab Bolitigen...



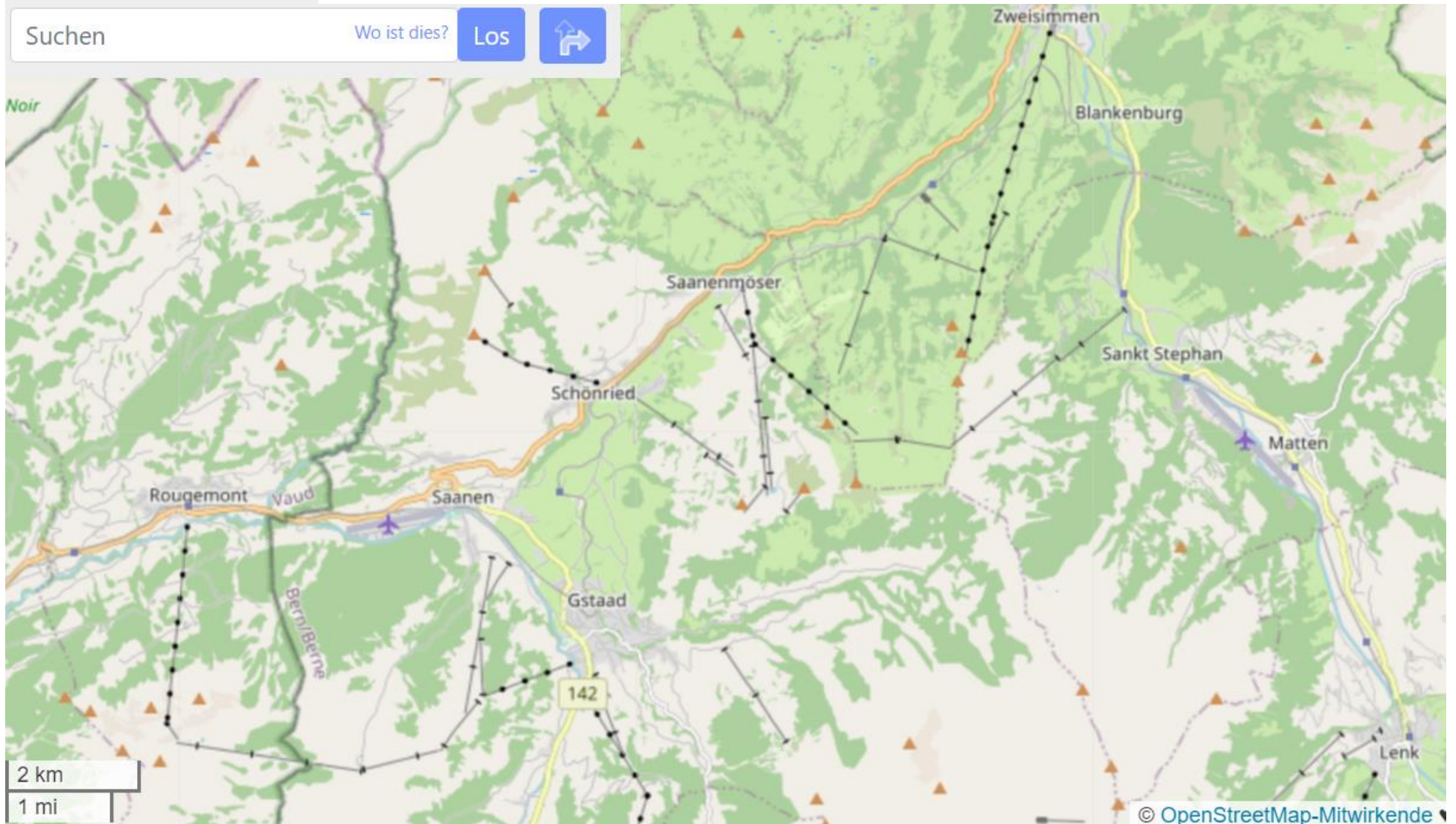
[cc Openstreetmap.org Simmental](https://www.openstreetmap.org/Simmental) zoombar und wiederverwendbar – siehe auch Karten Geografie Schweiz www.userlearn.ch

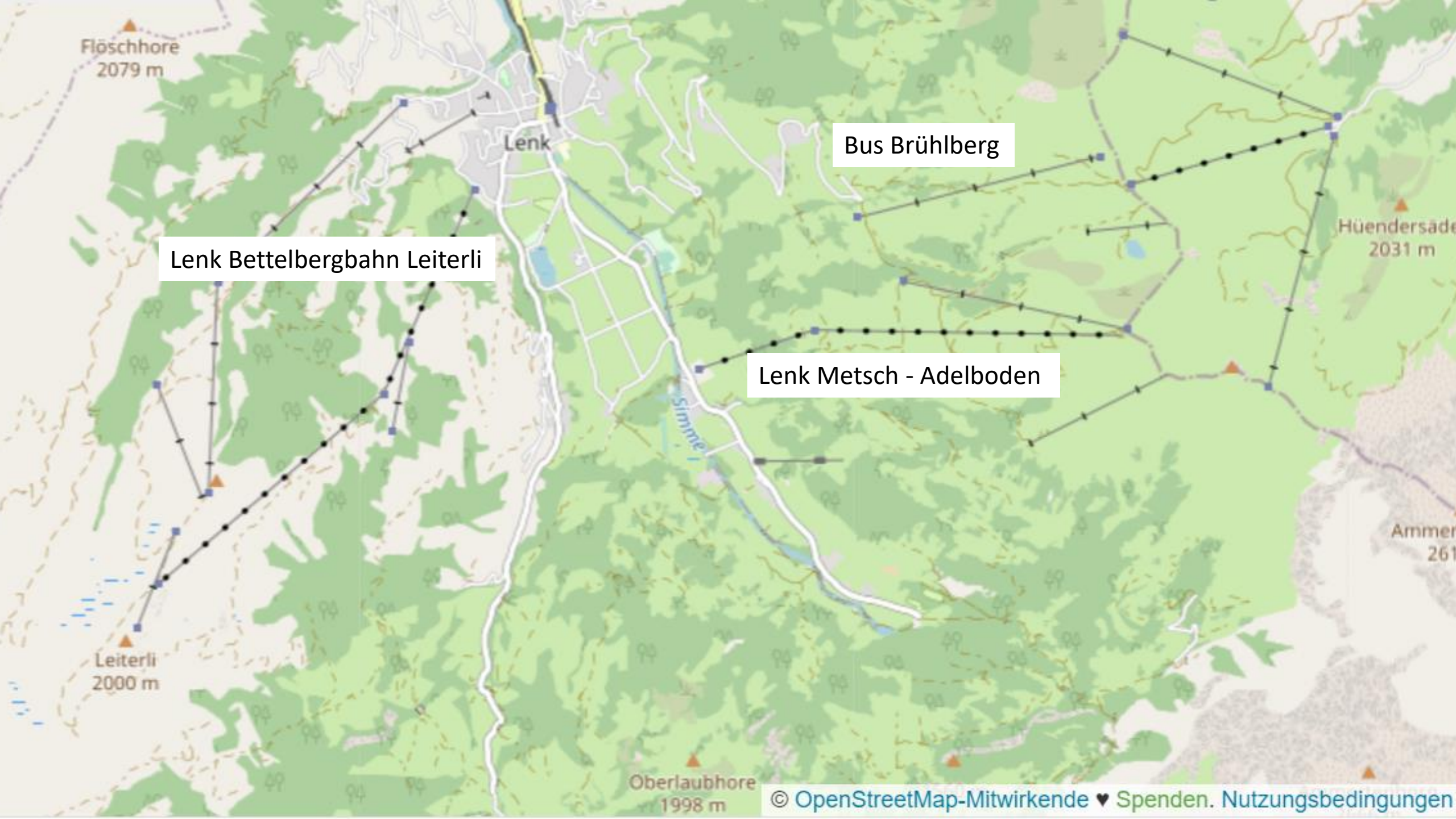


OpenStreetMap

Skigebiete im Simmental: Zweisimmen – St. Stephan – Lenk

Via Saanenmöser - Schönried ins Saanental nach Gstaad – Les Diablerets





Flöschhore
2079 m

Lenk

Bus Brühlberg

Lenk Bettelbergbahn Leiterli

Hüendersäde
2031 m

Lenk Metsch - Adelboden

Oberlaubhore
1998 m

Ammer
261